

Move
Redmond



感謝我們的贊助商！



我們的輕軌站交通網絡圖為所有希望無需開車即可搭乘輕軌的人提供資源。這些地圖突出顯示了需要注意的區域，並指出對輪椅使用者構成挑戰的陡坡等！
西班牙文、越南文、簡體中文和繁體中文版本可在 moveredmond.org 網站上獲得。

特別感謝 Oran Viriyincy，感謝他在繪制我們的輕軌站交通網絡圖方面所做的努力。

照片由 Sound Transit 提供。
地圖設計佈局由 Maritza Lauriano 完成。

掃碼查看電子版



向 Move Redmond 捐款

moveredmond.org/donate



Move Redmond



@moveredmond



@moveredmond

輕軌站交通網絡圖



步行、騎行、搭乘至 2 號線



move
Redmond



moveredmond.org

© Move Redmond, 第二版, 2025 年 4 月更新

步行、騎行、搭乘至 2 號線

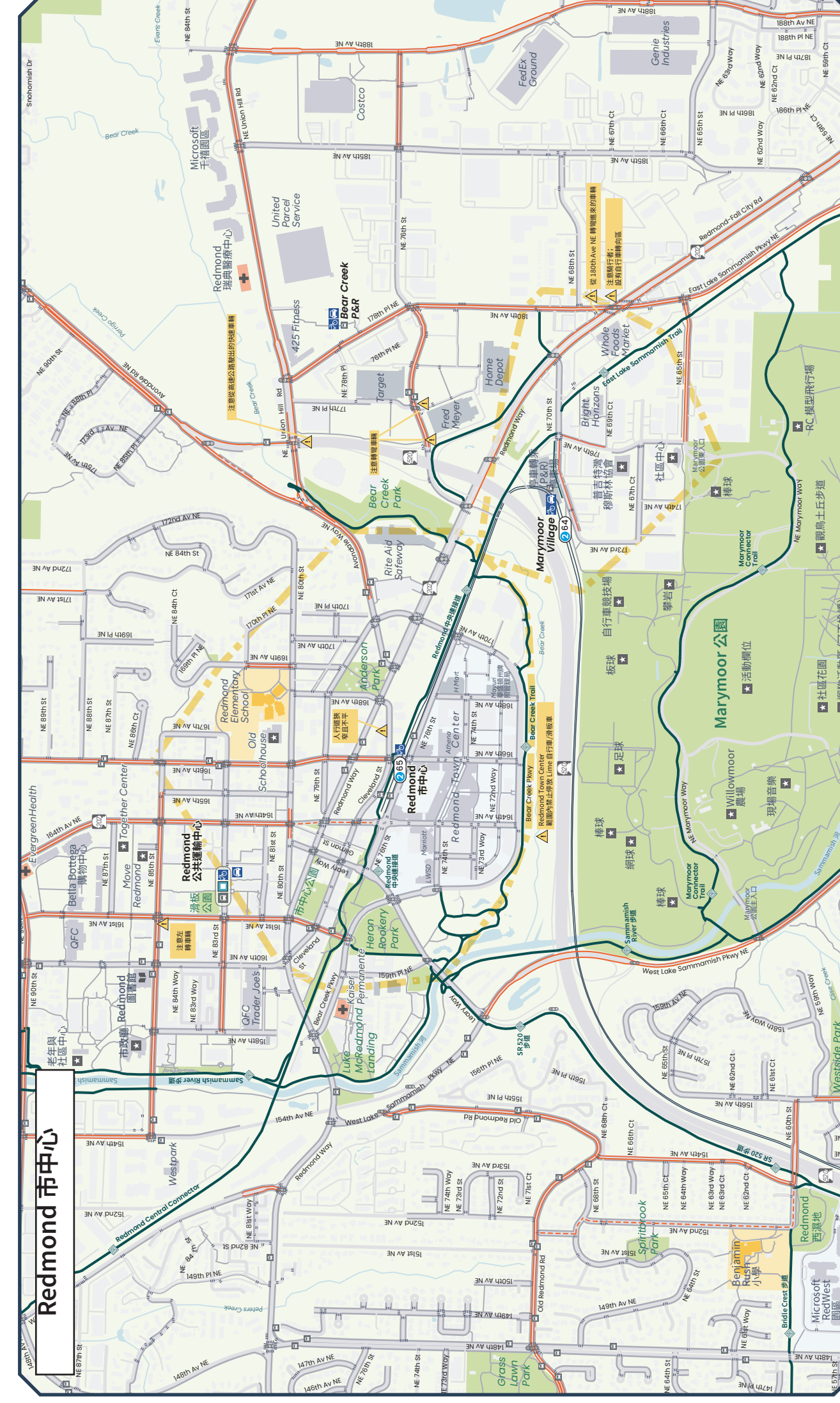
如需探索 Redmond 和 Bellevue 的詳盡指南，請瀏覽 Experience Redmond 和 Visit Bellevue 探索各種餐廳、公園、酒店等！



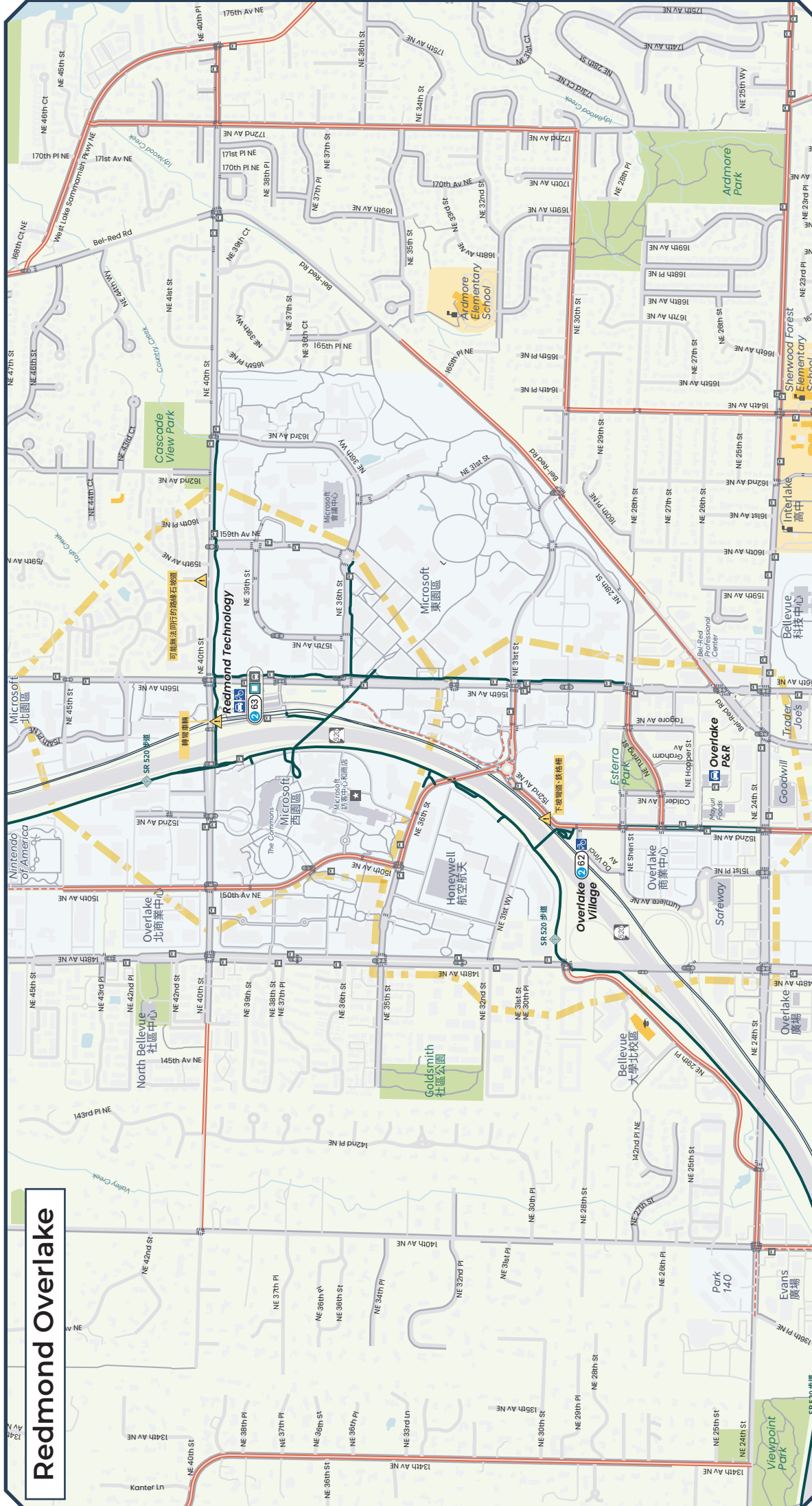
Experience Redmond



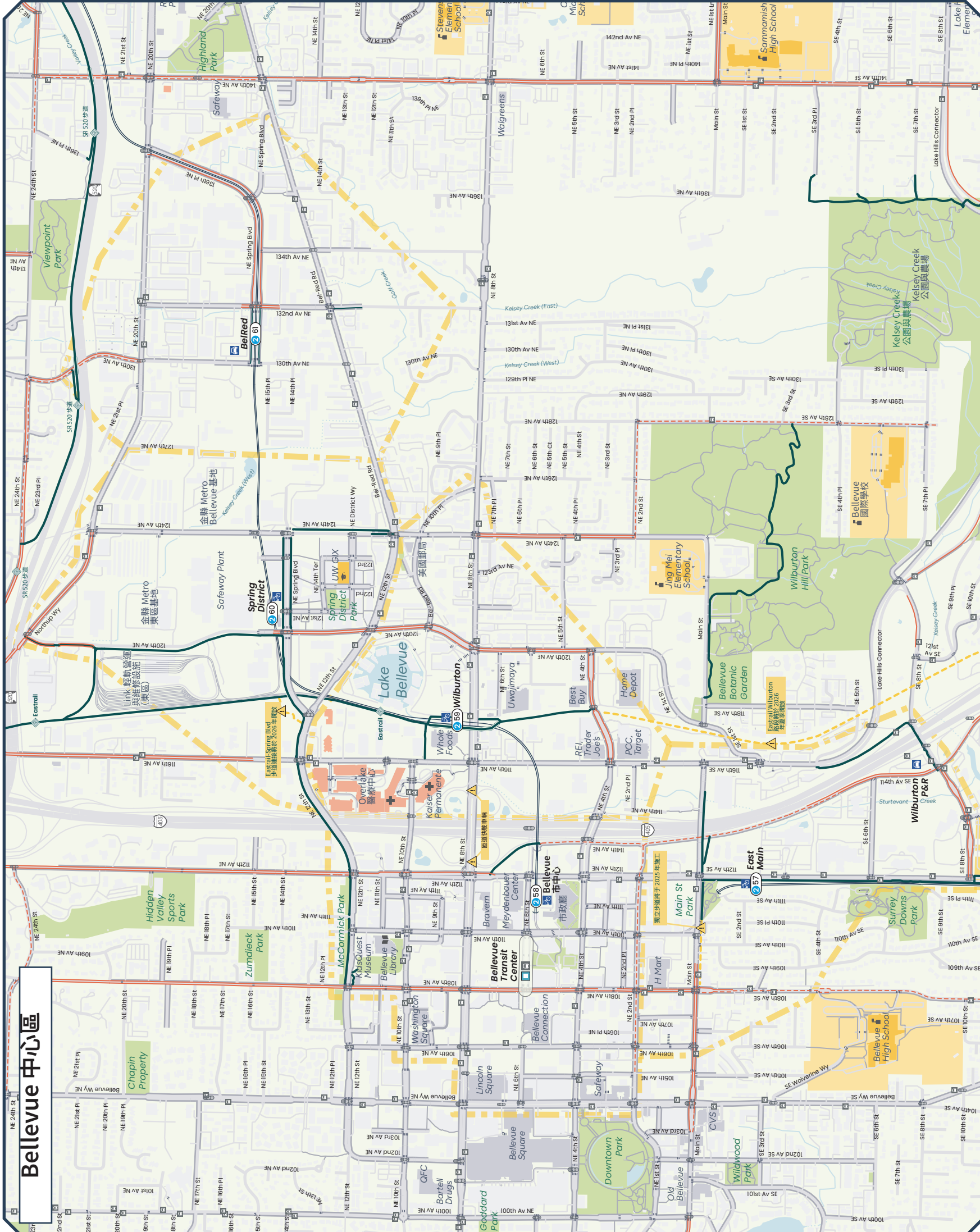
Visit Bellevue



Redmond Overlake



Bellevue 中心區



South Bellevue



地圖圖例

- 步行和輪式交通工具**
- 街道
 - 雙側人行道
 - 單側人行道
 - 有標記的人行橫道
 - 人行徑
 - 樓梯/台階
 - 信號燈交叉口
 - 10 分鐘步行距離
- 可去地點**
- 公園/開放空間
 - 地標/景點
 - 學校/園/教學樓
 - 醫療大樓
 - 其他建築
 - 公共圖書館
 - 學校
 - 高等院校
 - 其他興趣點

- 乘坐公共交通**
- 公交站
 - 轉運中心
 - Link 2 Line / 列車站
 - 主要停車轉乘區 (Park & Ride)
 - 請參閱背面的公交线路
- 騎自行車**
- 獨立路徑/步道
 - 自行車道
 - 自行車道 + 共用車道
 - 自行車道 + 共用車道
 - 自行車道/共用車道
 - Leafline 區域步道
 - 自行車安全停放處
 - 請參閱背面的坡地信息。
- 注意：警告區域**
- 地圖上未注明的其他危險因素也存在。



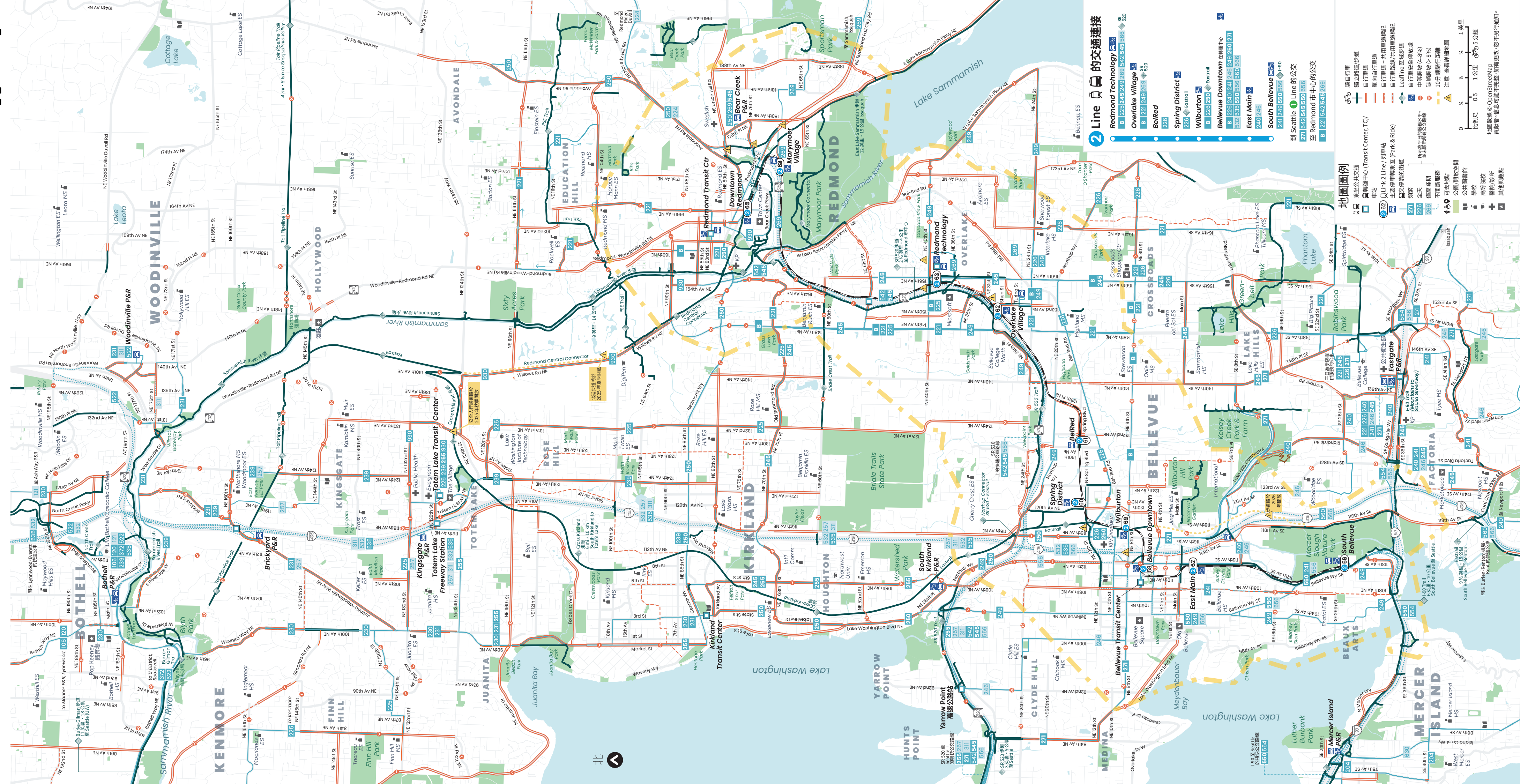
地圖數據 © OpenStreetMap 貢獻者。
信息可能不完整，如有更改，恕不另行通知。

輕軌站交通網絡圖

制作方:



騎自行車與大眾運輸接駁
至 Link 輕軌 2 號線



關於 Move Redmond

Move Redmond 是一個交通管理協會和非營利組織，致力於改善位於 Redmond, Washington 的街道、步道和公共交通。

要了解我們的自行車課程、活動和項目，請訪問 moveredmond.org。

自行車和公共交通

所有 Link 輕軌 2 號線車站都有自行車停放處，包括自行車架和自行車儲物櫃。自行車儲物櫃可通過 BikeLink 租用，每小時 \$0.05。使用 BikeLink 應用程序或通過 bikelink.org 在線購買 BikeLink 卡。

自行車可以帶進 Link 輕軌，請注意尋找車門上的自行車圖示。當車廂容量允許時，乘客可推車上車，並可選擇將自行車掛在掛鉤上，或站在車旁。

社區箱型車

社區箱型車是另一個絕佳選擇，適用於安排團體乘坐輕軌或從輕軌前往目的地。這些乘客箱型車可容納 6-12 人，並設有 ADA 無障礙設施。必須提前預約，並且至少需要兩名乘客，外加一名志願者司機。

費用為每位乘客 \$2.75；您可以使用 ORCA 卡、Transit GO Ticket 應用程序或人類服務公車票計劃的車票支付。

要預約乘坐，請致電 (425) 943-6721 或發送電子郵件至 communityvan@hopelink.org。



票價

票價類型	ST 輕軌	ST Express 快線	金縣 Metro
成人 19-64 歲	\$3.00	\$3.00	\$2.75
低收入成人* (ORCALIFT)	\$1.00	\$1.00	\$1.00
長者/殘障人士* (65 歲以上或符合條件的殘障)	\$1.00	\$1.00	\$1.00
青少年 (18 歲以下)	免費	免費	免費

*必須申請 ORCA 卡

青少年可免費搭乘

18 歲以下的青少年可免費搭乘華盛頓州所有的公共交通工具。Move Redmond 每月的第一個星期三在 Together Center 為青少年提供 ORCA 卡，每月的第二個星期三在 Redmond 圖書館資源中心提供 ORCA 卡。

為 ORCA 卡充值

登錄 MyORCA 應用程序登記您的 ORCA 卡，給卡中充值或管理帳戶。要查找零售地點、管理或購買 ORCA 卡，請訪問 www.myorca.com/where-to-buy。

2 Line 的交通連接

- Redmond Technology
- Overlake Village
- BelRed
- Spring District
- Wilburton
- Bellevue Downtown
- East Main
- South Bellevue

地圖圖例

- 獨立自行車
- 乘坐公共交通
- 轉運中心 (Transit Center, T/C)
- 車站
- 自行車道
- 自行車專用道 (Park & Ride)
- 自行車道 + 共用車庫
- 自行車道 + 專用車庫
- Leafline 區域步徑
- 自行車安全停放處
- 中等坡度 (4-8%)
- 陡峭坡度 (> 8%)
- 10分鐘步行距離
- 注意 查詳細地圖

比例尺 0 0.5 1 公里 0 0.5 1 英里

地圖數據 © OpenStreetMap
貢獻者。信息可能不完整。如有更改，恕不另行通知。